

INFORME DIARIO DE MONITOREO DE MEDIOS*

*Vigilancia basada en eventos de interés epidemiológico mediante el monitoreo de medios abiertos de comunicación locales y nacionales.

Reporte de eventos:

Amenaza	Tema	Medio	Fecha	Resumen	Liga	Prioridad
Biológico	Casos Covid-19 en America	El sol de Cuernavaca	27 enero 2021	Así lo anunció la Organización Panamericana de la Salud (OPS), que alertó de que el número de infectados con el coronavirus creció 32 por ciento en la última semana frente a la anterior.	https://www.elsoldecuernavaca.com.mx/mundo/americavive-super-semana-de-contagios-covid-7785655.html	Bajo
Biológico	Morelos segundo lugar en defunciones Covid-19	El sol de Cuernavaca	26 enero 2021	Estadísticamente a partir de las actas de defunciones por causas de Covid-19 en Morelos, la tasa de mortalidad ubica al estado con la segunda tasa de defunciones en el país en el periodo de análisis, refirió el Instituto Nacional de Estadística y Geografía (INEGI). A partir de una metodología que considera a las actas de defunción, certificados de defunción de forenses y registros civiles, entre sus datos más relevantes que entre enero de 2020 y junio de 2021 se registraron un millón 649,031 muertes en el país, cuando se esperaban un total de un millón 116,482, es decir, una sobre mortalidad de 47.7 por ciento.	https://www.elsoldecuernavaca.com.mx/local/morelos-segundo-lugar-en-muertes-inegi-7783217.html	Bajo
Biológico	Se triplican casos Covid-19	El sol de Cuernavaca	26 enero 2021	El Covid-19 sigue expandiéndose por todo el mundo. En tan sólo una semana, los contagios se triplicaron en los estados del sur de México , mientras que en el continente americano alcanzaron su mayor nivel semanal desde el inicio de la pandemia en 2020, informó la Organización Panamericana de la Salud (OPS).	https://www.elsoldecuernavaca.com.mx/mexico/sociedad/nuevos-casos-de-covid-19-al-sur-de-mexico-se-triplican-en-una-semana-ops-7782009.html	Bajo
Biológico	Llamado a vacunarse a los rezagados	Diario de Morelos	26 enero 2021	El titular del Instituto Morelense de las Personas Adolescentes y Jóvenes (Impajoven), Diego Alcázar Pérez, reiteró el llamado hecho por parte de la Secretaría de Salud en el estado para que jóvenes de entre 18 y 29 años que habitan en el municipio de Jiutepec, acudan a vacunarse contra COVID-19 en los puntos correspondientes los próximos días 27 y 28 de enero.	https://www.diariodemorelos.com/noticias/llaman-vacunarse-personas-rezagadas-en-m-dulos-de-municipios	Bajo
Biológico	Casos Covid-19 en Tetecala	La Unión	26 enero 2021	Las autoridades municipales reconocieron que en lo que va del año han aumentado los casos de covid-19 en este lugar, por lo que se intensifican acciones para reducir el riesgo de contagio.	https://launion.com.mx/morelos/zona-sur/noticias/198656-reconocen-aumento-de-contagios-de-covid-en-tetecala.html	Bajo



<http://ssm.gob.mx>



Servicios de Salud Morelos



@MorelosSalud

Callejón Borda N°3 Col. Centro C.P. 62000
Teléfono (777) 312 62 31 / 314 33 36 ext. 222

**Calle Gómez Azcárate No. 205, Col. Lomas de la Selva
C.P. 62270, Cuernavaca, Morelos. Tel.: 777 102 25 56**

INFORME DE RIESGOS METEOROLOGICOS

Fuente: Servicio Meteorológico Nacional de México, CONAGUA.

SE PRONOSTICAN LLUVIAS CON CHUBASCOS A PUNTUALES FUERTES EN EL NORESTE, ORIENTE Y SURESTE DEL PAÍS. UN NUEVO FRENTE FRÍO SE APROXIMARÁ AL NORTE DE MÉXICO DURANTE ESTA NOCHE.

Canales de baja presión extendidos sobre el occidente del Golfo de México y la Península de Yucatán, en interacción con el **aporte de humedad**, originarán lluvias e intervalos de chubascos sobre el noreste, oriente y sureste de México, incluida la Península de Yucatán, siendo lluvias puntuales fuertes en zonas de Nuevo León, Tamaulipas, Veracruz, Tabasco, Oaxaca y Chiapas. Por su parte, el **frente núm. 25**, sobre el norte del territorio nacional y en proceso de disipación, interaccionará con la **corriente en chorro polar** y ocasionarán lluvias y vientos fuertes en el norte del país. Durante esta mañana, prevalecerá el ambiente frío a muy frío con heladas al amanecer y bancos de niebla en zonas montañosas del norte, oriente, centro, sur y sureste del territorio nacional. Al final del día, un **nuevo frente frío** ingresará sobre el norte de México, generará un nuevo descenso en las temperaturas e incremento en la velocidad del viento y en la probabilidad de lluvias durante la madrugada del viernes.

Heladas: Baja California, Sonora, Chihuahua, Coahuila, Nuevo León, San Luis Potosí, Zacatecas, Durango, Aguascalientes, Jalisco, Michoacán, Guanajuato, Hidalgo, Puebla, Tlaxcala y Estado de México.

Pronostico de Temperaturas Máximas:

Temperaturas máximas de 30 a 35 °C: Nayarit, Jalisco, Colima, Michoacán, Guerrero, Oaxaca, **Morelos (sur)**, Puebla (suroeste), Tabasco, Chiapas (sur), Campeche, Yucatán y Quintana Roo.

Pronostico de Temperaturas Mínimas:

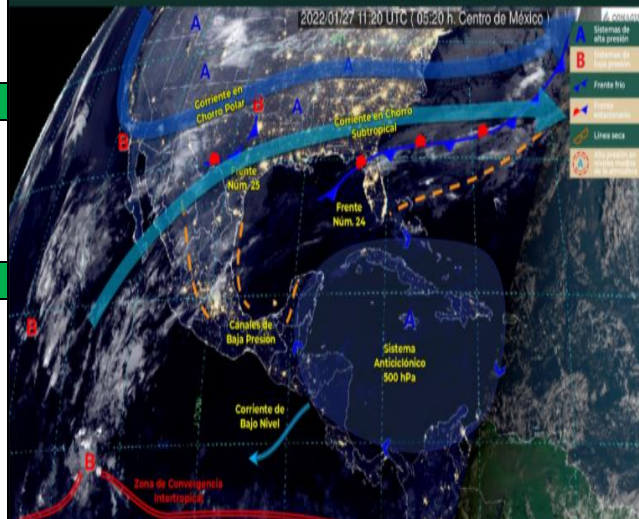
Temperaturas mínimas de 0 a 5 °C: zonas montañosas de Tamaulipas, San Luis Potosí, Aguascalientes, Jalisco, Michoacán, Guanajuato, Hidalgo, Puebla, Tlaxcala, Querétaro, Ciudad de México, **Morelos** y Veracruz.

Pronostico en región Mesa Central:

Cielo medio nublado, con probabilidad de intervalos de chubascos en Hidalgo (oriente) y Puebla (oriente), con lluvias aislada en Querétaro. Ambiente frío con bancos de niebla y heladas en zonas montañosas al amanecer. Ambiente templado a cálido por la tarde. Viento de dirección variable de 10 a 25 km/h con rachas de hasta 35 km/h.

SISTEMAS METEOROLÓGICOS ACTUALES

Núm. 053 del 27 de enero de 2022 / 06:00 horas



<http://ssm.gob.mx>



Servicios de Salud Morelos



@MorelosSalud

Callejón Borda N°3 Col. Centro C.P. 62000
 Teléfono (777) 312 62 31 / 314 33 36 ext. 222

Calle Gómez Azcárate No. 205, Col. Lomas de la Selva
 C.P. 62270, Cuernavaca, Morelos. Tel.: 777 102 25 56

INFORME DE MONITOREO VOLCÁNICO Y SISMOLÓGICO

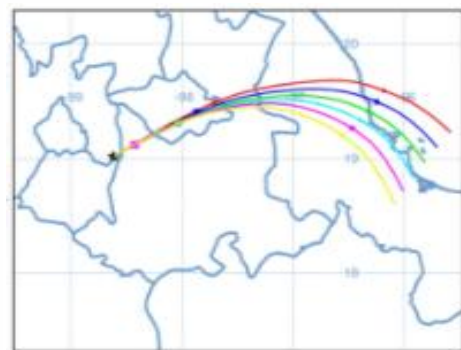
Fuente: Servicio Sismológico Nacional, UNAM. / Centro nacional de Prevención de Desastres (CENAPRED)-SEGOB, SENEAM-SCT y NOAA.


En las últimas 24 horas, mediante los sistemas de monitoreo del **volcán Popocatepetl**, se identificaron **62 exhalaciones de baja intensidad, acompañadas de vapor de agua, gases volcánicos y ligeras cantidades de ceniza**, también se contabilizaron **19 minutos de tremor**. El día de ayer se detectó **un sismo volcano-téctónico (VT)** a las 12:56 con magnitud calculada de 1.4. Durante la mañana y **al momento de este reporte se observa una emisión ligera de gases volcánicos con dirección Este-Noreste (ENE).**

NIVEL DE ALERTA	SEMAFORO	AMARILLO-FASE 2	RECOMENDACIONES PARA LA FASE AMARILLO FASE 2
	Incremento de actividad: <ul style="list-style-type: none"> Pluma de vapor de agua y gas Ligera caída de ceniza en áreas cercanas Caída de fragmentos incandescentes Crecimiento y destrucción de domos de lava Posibilidad de flujos piroclásticos por explosiones Flujos de lodo o escombros de corto alcance 		<ol style="list-style-type: none"> Continuar con el radio de seguridad de 12 km, por lo que la permanencia en esa área no está permitida. Controlar el tránsito entre Santiago Xalitlintla y San Pedro Nexapa, vía Paso de Cortés. A las autoridades de Protección Civil, mantener sus procedimientos preventivos, de acuerdo con sus planes operativos. A la población se le recomienda elevar la atención a los avisos de las autoridades de su localidad y se exhorta a no acercarse al volcán, y mucho menos al cráter. Mantenerse fuera de cañadas ante posibles flujos de lodo, principalmente en temporada de lluvias.

PRONOSTICO DE CAIDA DE CENIZA

En caso de una exhalación de ceniza volcánica, **el pronóstico de trayectoria hacia el este, cambiando al sureste** (simulando exhalación cada siguiente hora, 6) a su paso por la zona noreste del estado de Colima; zona sur y sureste del estado de Jalisco y zona oeste, centro y suroeste del estado de Michoacán, para **las primeras 12 horas de pronóstico**, (09:00 a las 21:00 hora local). Posteriormente para las últimas 12 horas de pronóstico, (21:00 a las 09:00 hora local del día siguiente), las trayectorias continuarán sobre la zona sur y suroeste del estado de Michoacán y zona oeste-noroeste del estado de Guerrero.



SISMOS	Se registró sismo de magnitud de 4.1 grados Richter, a las 08:02:07 hrs con localización del epicentro a 116 km al suroeste de CD Hidalgo, Chiapas. NO PERCIBIDO EN EL ESTADO DE MORELOS.	
	REPORTE DE DAÑOS A LA POBLACION PROTECCIÓN CIVIL Sin reporte de daños a la población ni a la infraestructura en salud.	



<http://ssm.gob.mx>



Servicios de Salud Morelos



@MorelosSalud

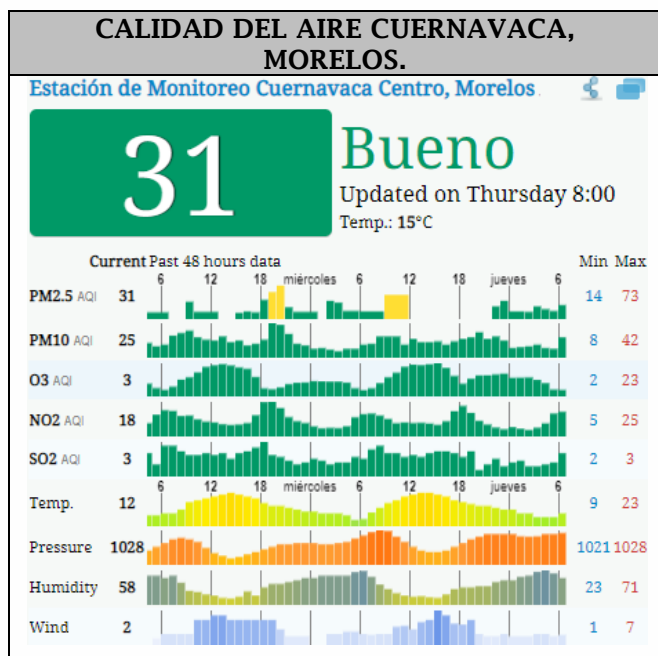
Callejón Borda N°3 Col. Centro C.P. 62000
 Teléfono (777) 312 62 31 / 314 33 36 ext. 222

Calle Gómez Azcárate No. 205, Col. Lomas de la Selva
 C.P. 62270, Cuernavaca, Morelos. Tel.: 777 102 25 56

INFORME DE TEMPERATURAS Y CALIDAD DEL AIRE

Fuente: Comisión Estatal de Agua (CEAGUA)

ICA	CALIDAD DEL AIRE	RECOMENDACIONES A LA POBLACIÓN
0-50	Buena	No se anticipan impactos a la salud cuando la calidad del aire se encuentra en este intervalo.
51-100	Moderada	Las personas extraordinariamente sensitivas deben considerar limitación de los esfuerzos físicos excesivos y prolongados al aire.
101-150	Dañina a la salud de los grupos sensitivos	Los niños adultos activos, y personas con enfermedades respiratorias tales como el asma, deben evitar los esfuerzos físicos excesivos y prolongados al aire.
151-200	Dañina a la salud	Los niños adultos activos, y personas con enfermedades respiratorias tales como el asma, deben evitar los esfuerzos físicos excesivos y prolongados al aire libre; las demás personas, especialmente los niños, deben limitar los esfuerzos excesivos y prolongados al aire libre.
201-300	Muy dañina a la salud	Los niños adultos activos, y personas con enfermedades respiratorias tales como el asma, deben evitar todos los esfuerzos excesivos al aire libre; las demás personas, especialmente los niños, deben limitar los esfuerzos físicos excesivos al aire libre.
300+	Arriesgado	



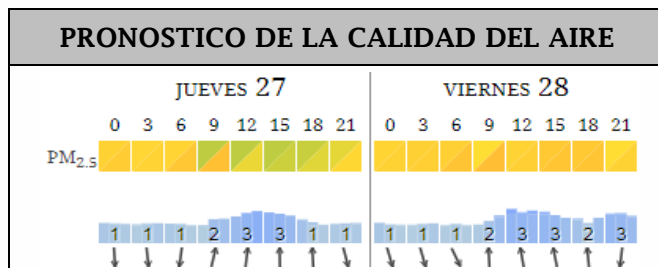
PRONOSTICO DE TEMPERATURAS POR MUNICIPIO

Municipio	Min.	Max.	Municipio	Min.	Max.
Amacuzac	11°	33°	Tepalcingo	12°	31°
Cuautla	12°	27°	Ayala	13°	31°
Jiutepec	13°	28°	Huitzilac	03°	19°
Temixco	13°	31°	Tepoztlán	10°	30°
Tlaltizapan	12°	31°	Zacualpan	11°	25°
Axochiapan	12°	31°	Tlalquitenango	13°	35°
Cuernavaca	11°	26°	Puente de Ixtla	12°	
Jojutla	14°	35°			

Elaboró: Enrique Hernández Hidrometeorólogo

TEMPERATURAS MAXIMAS Y MINIMAS, ÚLTIMAS 24 HRS

Mínimas	Máximas
Huitzilac 23° 7°	39° 18° Tlaquiltenango
Tetela del Volcán 26° 11°	39° 18° Jojutla
Totolapan 28° 12°	37° 20° Zacatepec
Ocuituco 28° 12°	37° 20° Puente de Ixtla



<http://ssm.gob.mx>



Servicios de Salud Morelos



@MorelosSalud

Callejón Borda N°3 Col. Centro C.P. 62000
 Teléfono (777) 312 62 31 / 314 33 36 ext. 222

Calle Gómez Azcárate No. 205, Col. Lomas de la Selva
 C.P. 62270, Cuernavaca, Morelos. Tel.: 777 102 25 56



MORELOS
2018 - 2024

**SERVICIOS
DE SALUD**

Fecha: 27 enero del 2022
Semana Epidemiológica: 04
Área: Coordinación de Vigilancia Epidemiológica, **UIES.**

INFORME DE MONITOREO EPIDEMIOLÓGICO

Fuente: Jurisdicciones Sanitarias del estado de Morelos.

JURISDICCION SANITARIA I:

- SIN EVENTOS EXTRAORDINARIOS.

JURISDICCION SANITARIA II:

- SIN EVENTOS EXTRAORDINARIOS.

JURISDICCION SANITARIA III:

- SIN EVENTOS EXTRAORDINARIOS.



<http://ssm.gob.mx>



Servicios de Salud Morelos



@MorelosSalud

Callejón Borda N°3 Col. Centro C.P. 62000
Teléfono (777) 312 62 31 / 314 33 36 ext. 222

**Calle Gómez Azcárate No. 205, Col. Lomas de la Selva
C.P. 62270, Cuernavaca, Morelos. Tel.: 777 102 25 56**